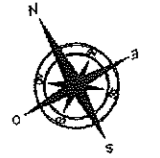
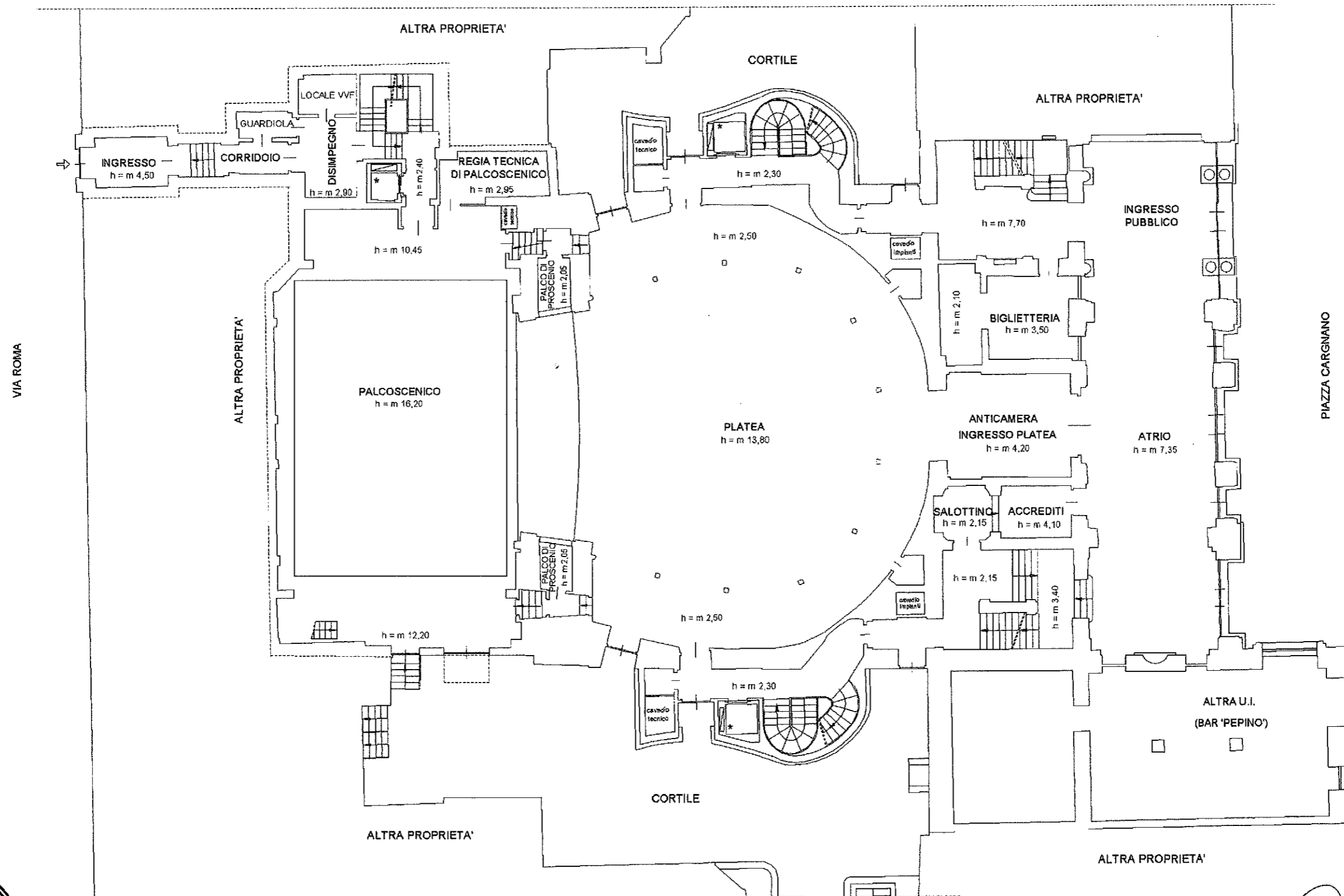


TEATRO CARIGNANO

Sup coperta 2054 mq

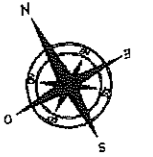
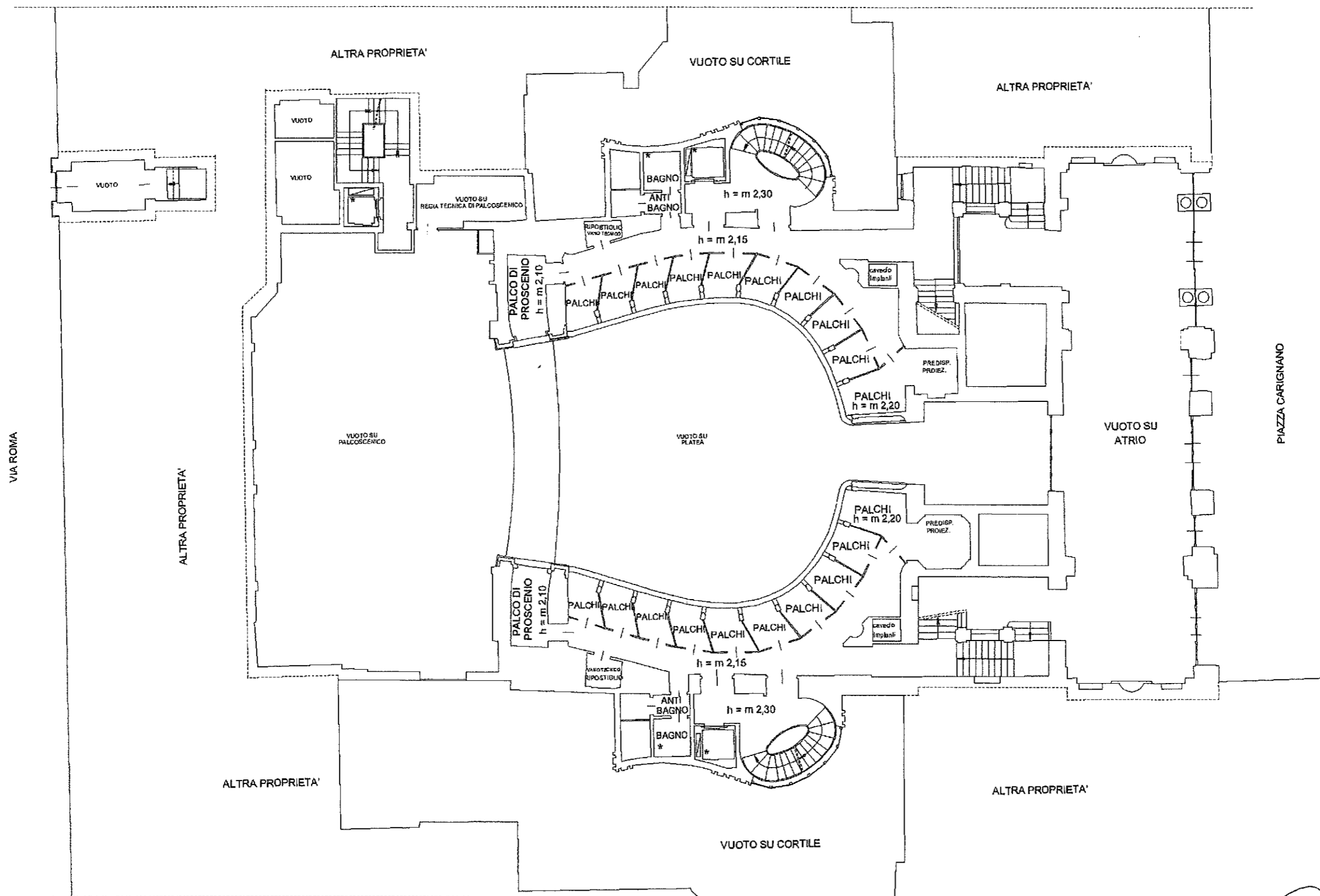
PIANO TERRENO (1° ft.)



Franchi

FONDAZIONE
 DEL TEATRO STABILE DI TORINO
 LA PRESIDENTE
 (Evelina Christillin)

PIANO PRIMO (2° f.t.)



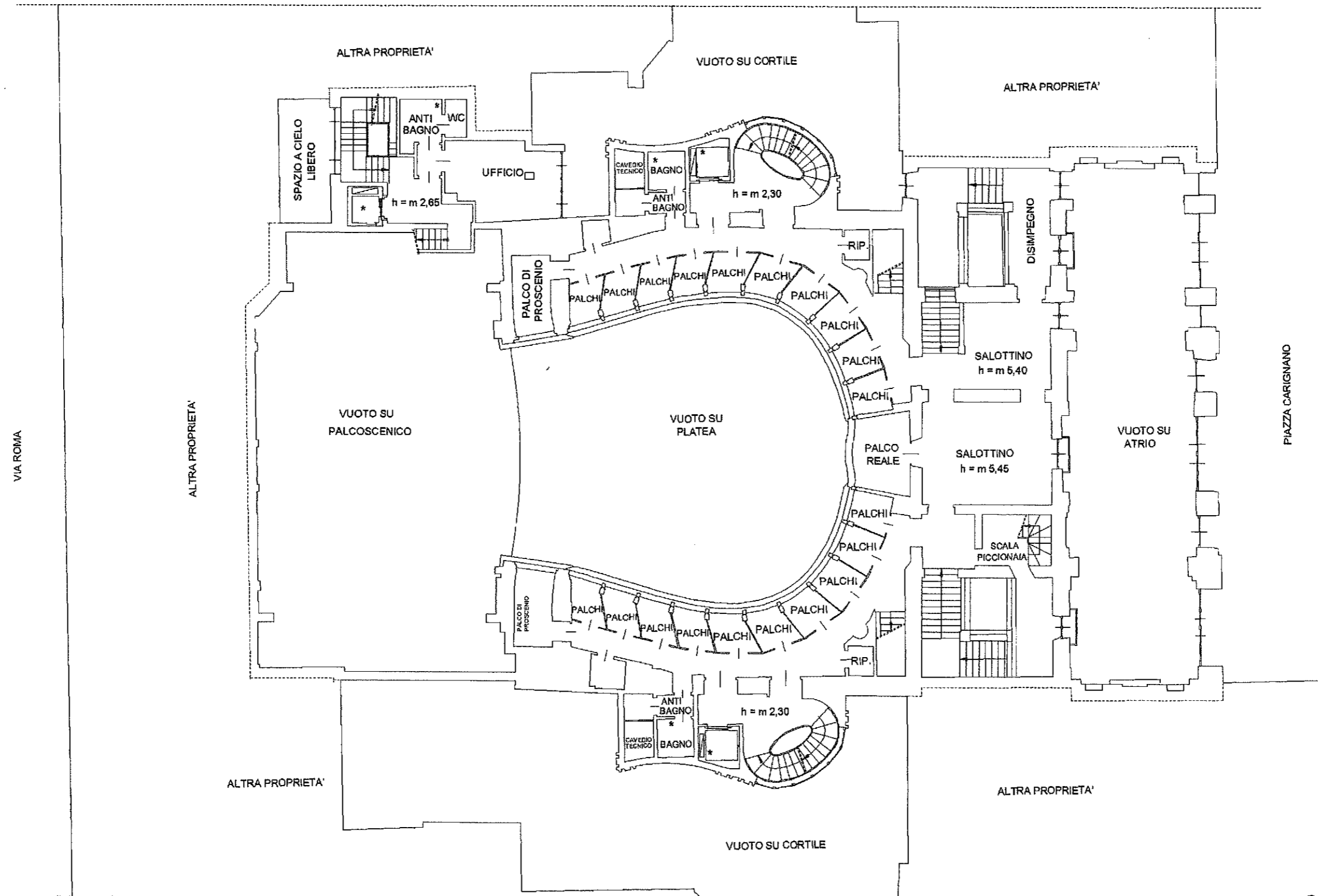
Handwritten signature

FONDAZIONE
 DEL TEATRO STABILE DI TORINO
 LA PRESIDENTE
(Evelina Cristillini)

Scheda n. 3

Scala 1:200

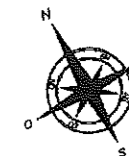
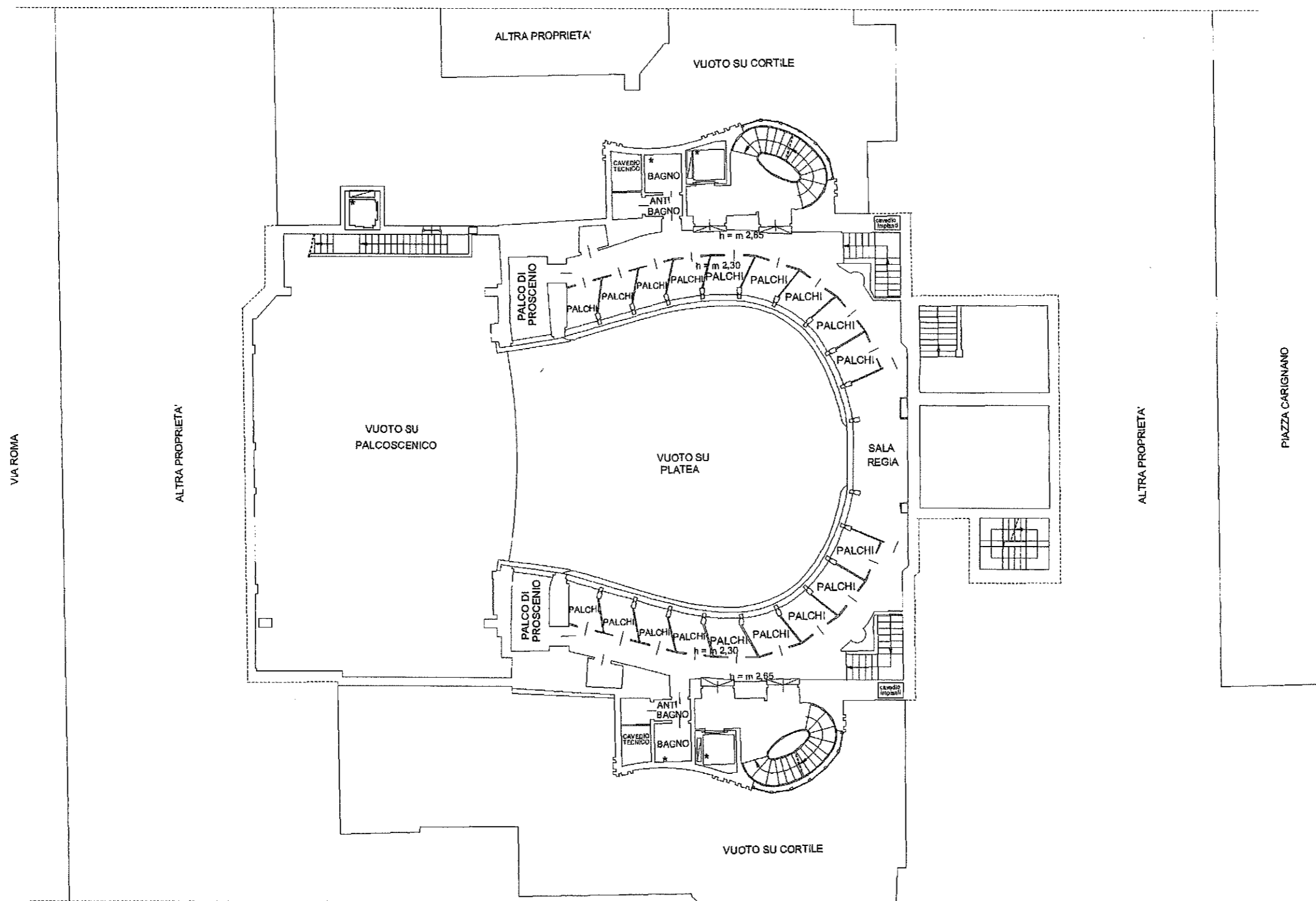
PIANO SECONDO (3° f.t.)



Handwritten signature

FONDAZIONE
 DEL TEATRO STABILE DI TORINO
 LA PRESIDENTE
(Evelina Cristillini)

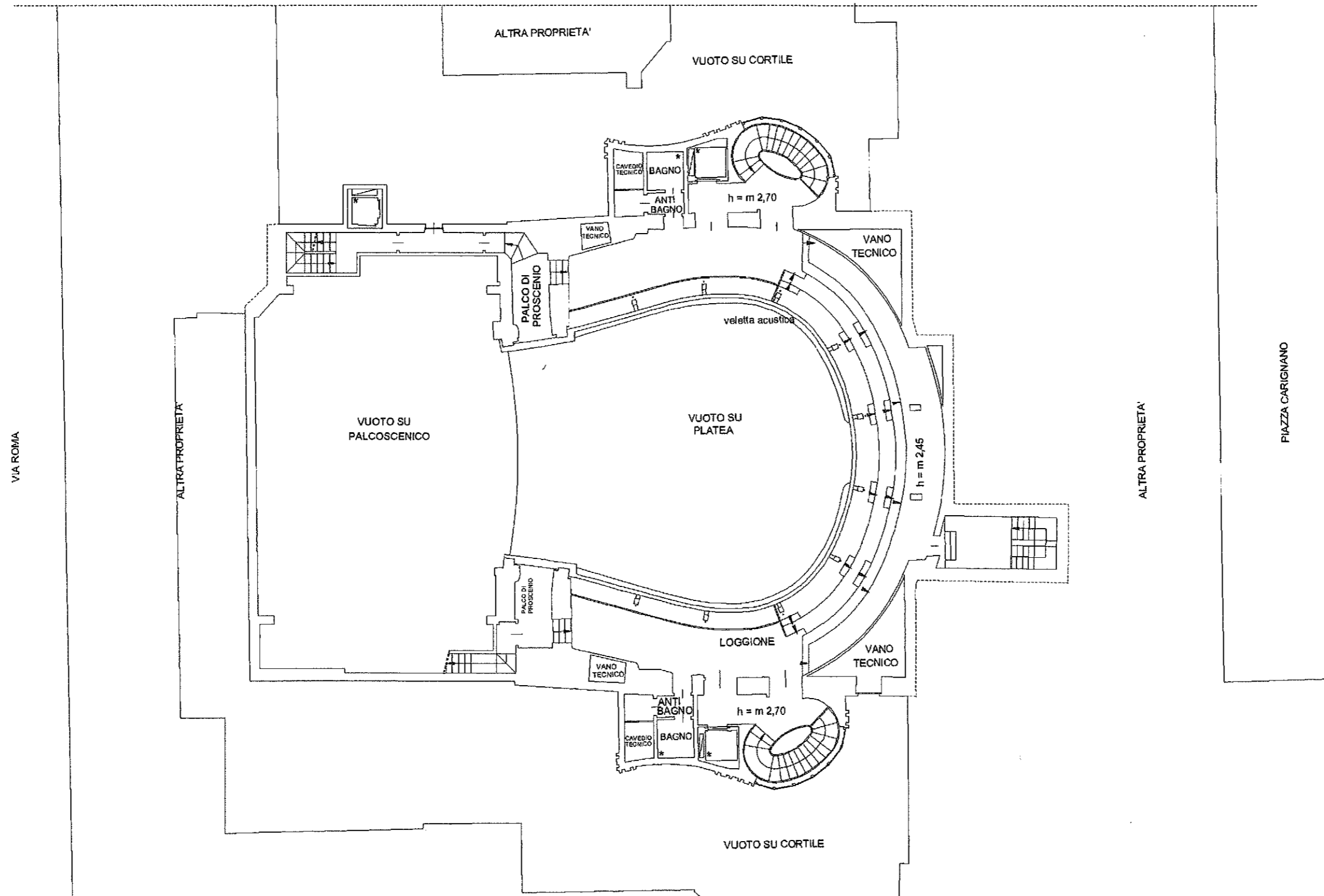
PIANO TERZO (4° f.t.)



Handwritten signature/initials.

FONDAZIONE
 DEL TEATRO STABILE DI TORINO
 LA PRESIDENTE
(Evelina Cristillini)

PIANO QUARTO (5° f.t.)

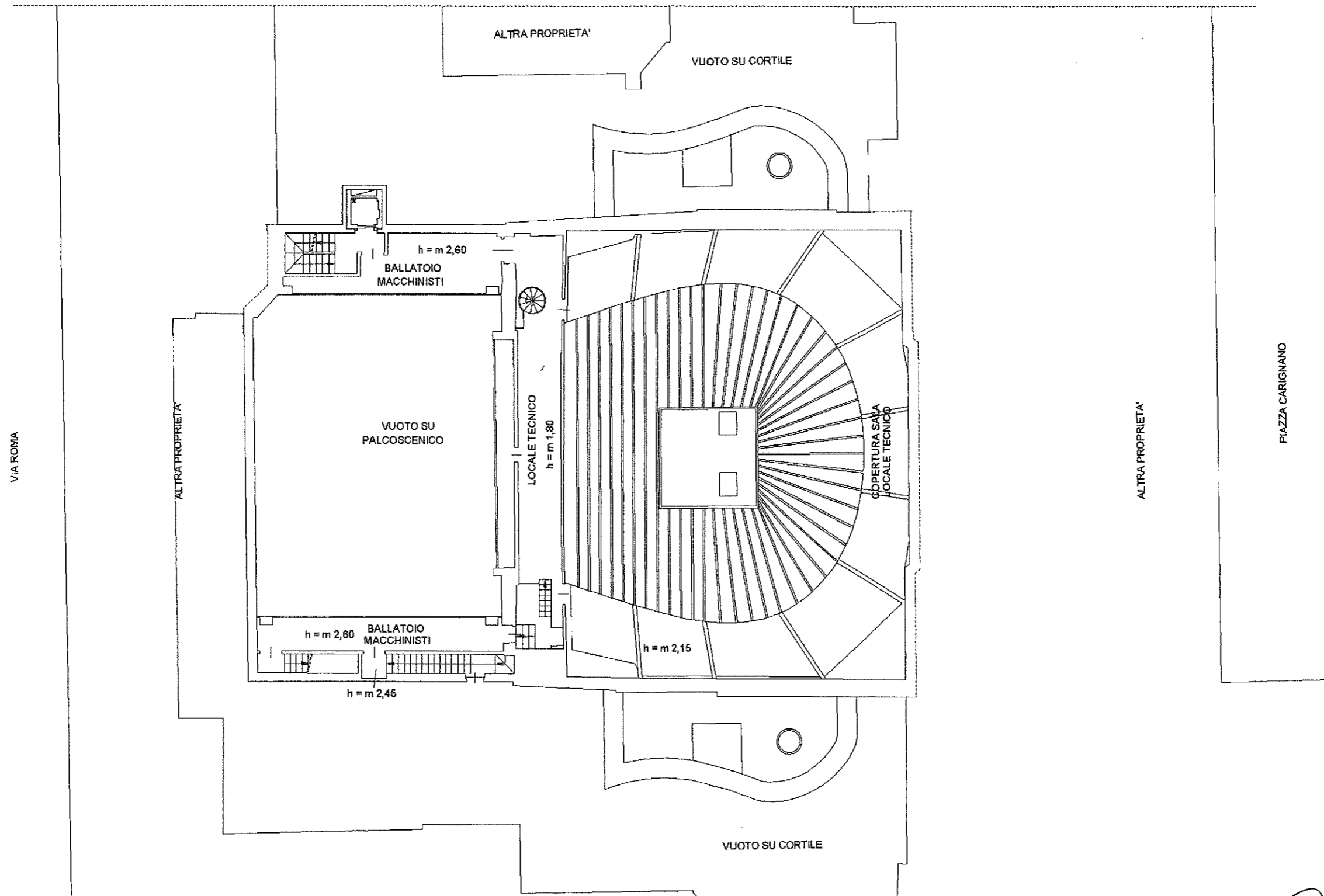


Handwritten signature of the author, Dino Franchi.

FONDAZIONE
 DEL TEATRO STABILE DI TORINO
 LA PRESIDENTE
(Evelina Cristofolini)

Handwritten signature of the president, Evelina Cristofolini.

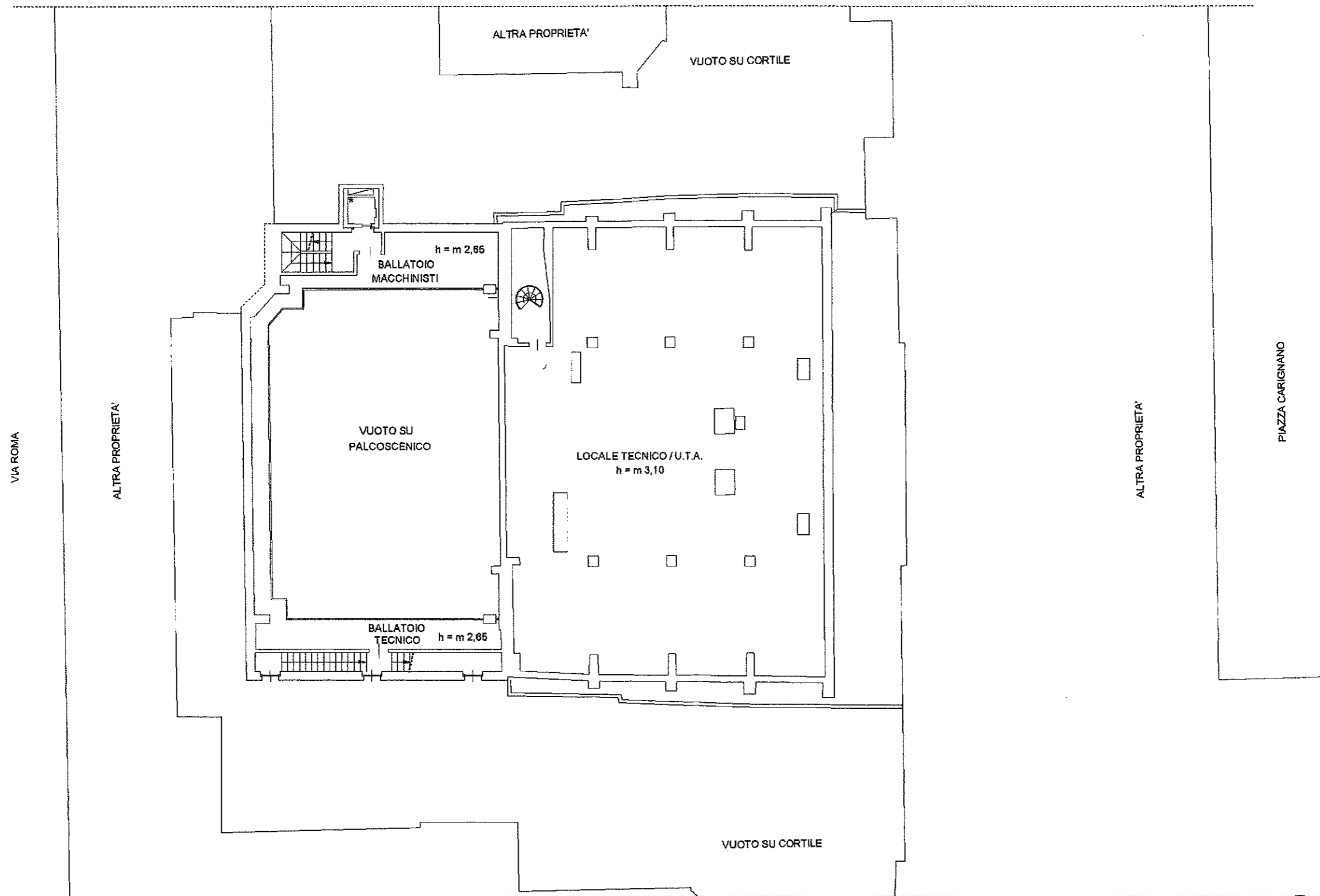
PIANO QUINTO (6° f.t.)



Handwritten signature

FONDAZIONE
 DEL TEATRO STABILE DI TORINO
 LA PRESIDENTE
 (Evelina Christillin)
Handwritten signature

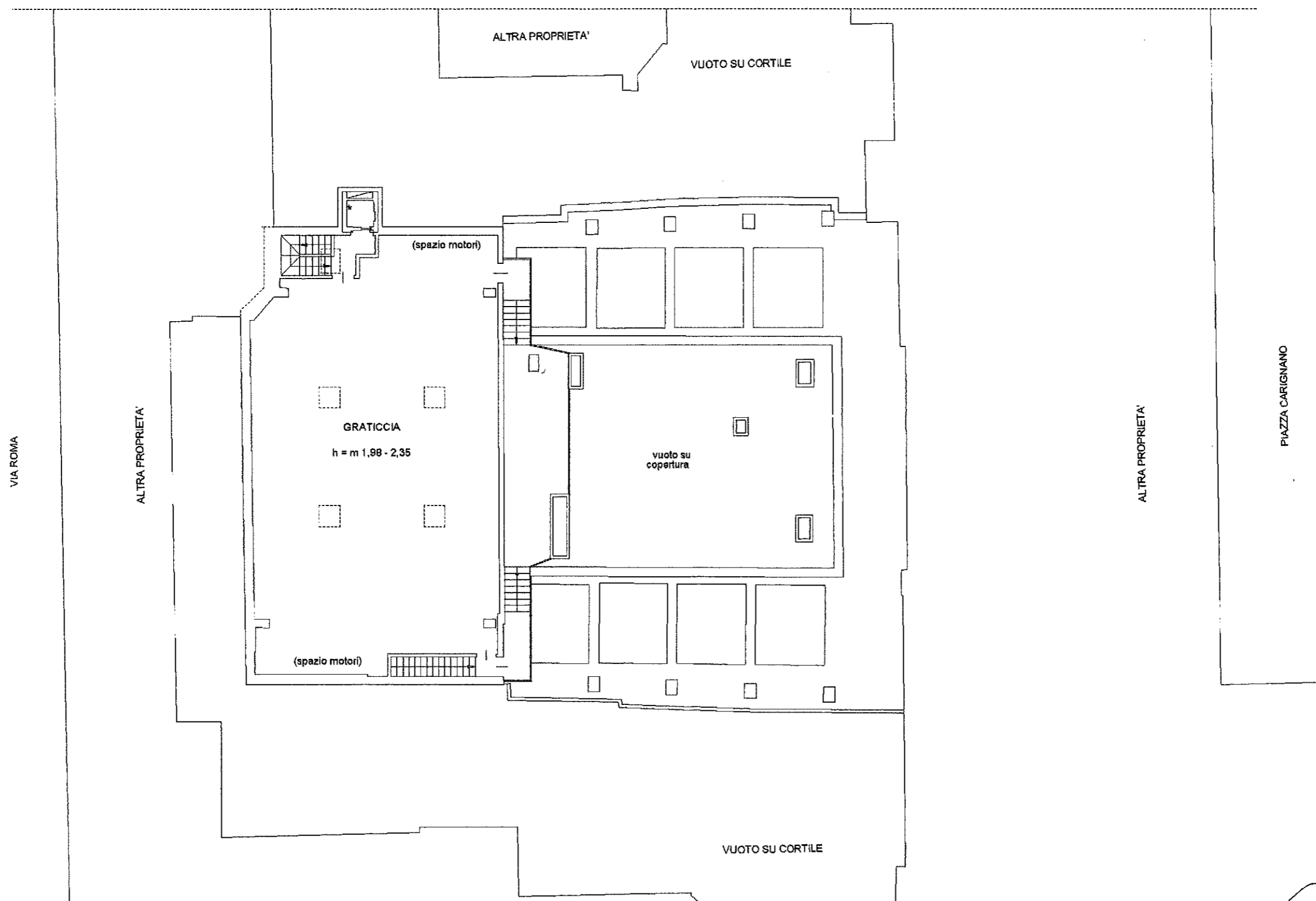
PIANO SESTO (7° f.t.)



Handwritten signature

FONDAZIONE
DEL TEATRO STABILE DI TORINO
LA PRESIDENTE
(Evelina Cristillini)
Handwritten signature

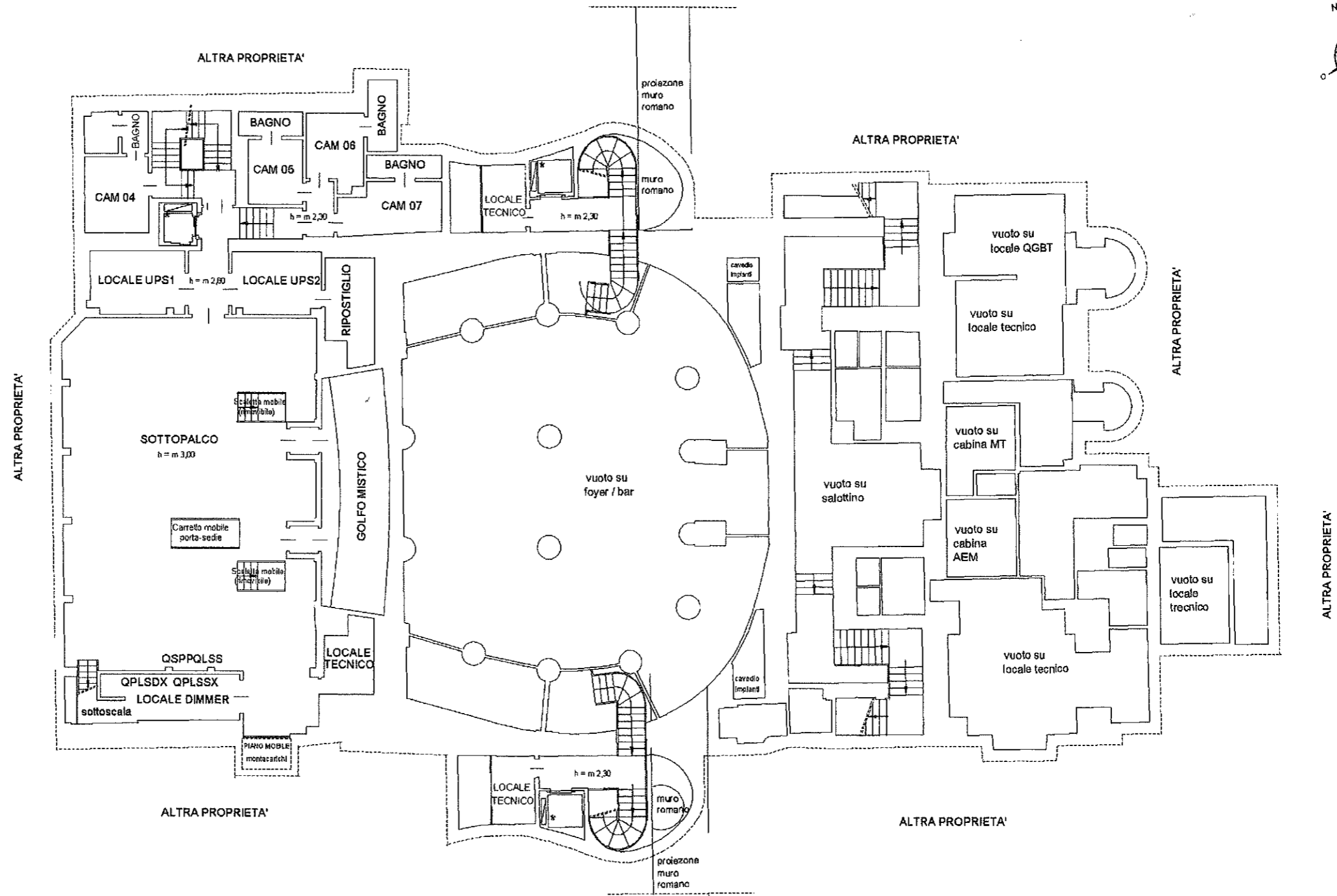
PIANO SETTIMO (8° f.t.)



Handwritten signature

FONDAZIONE
DEL TEATRO STABILE DI TORINO
LA PRESIDENTE
(Evelina Christillin)
Handwritten signature

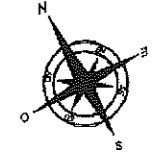
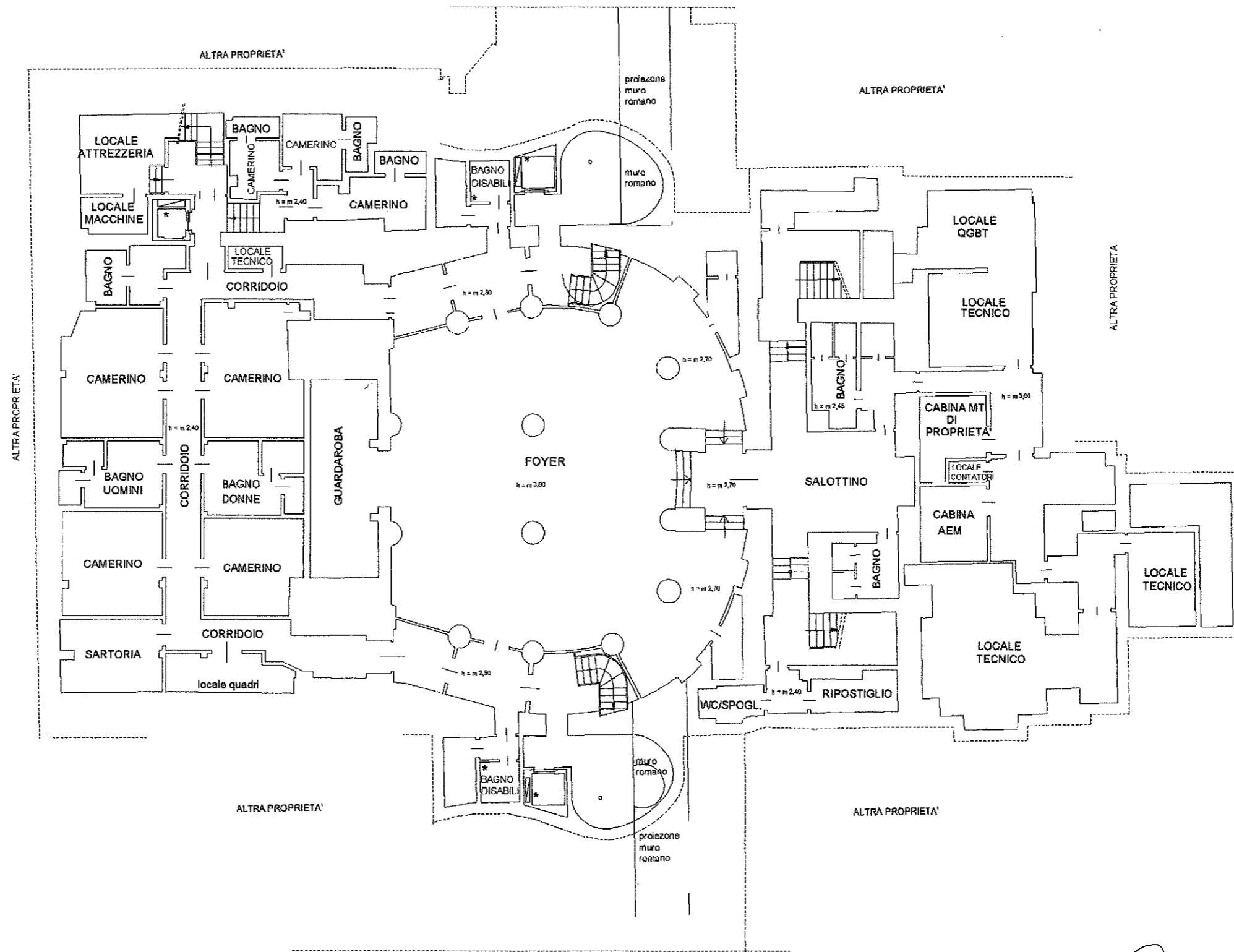
PIANO PRIMO INTERRATO



Franchi

FONDAZIONE
 DEL TEATRO STABILE DI TORINO
 LA PRESIDENZA
 (Evelina Ch...)
[Signature]

PIANO SECONDO INTERRATO

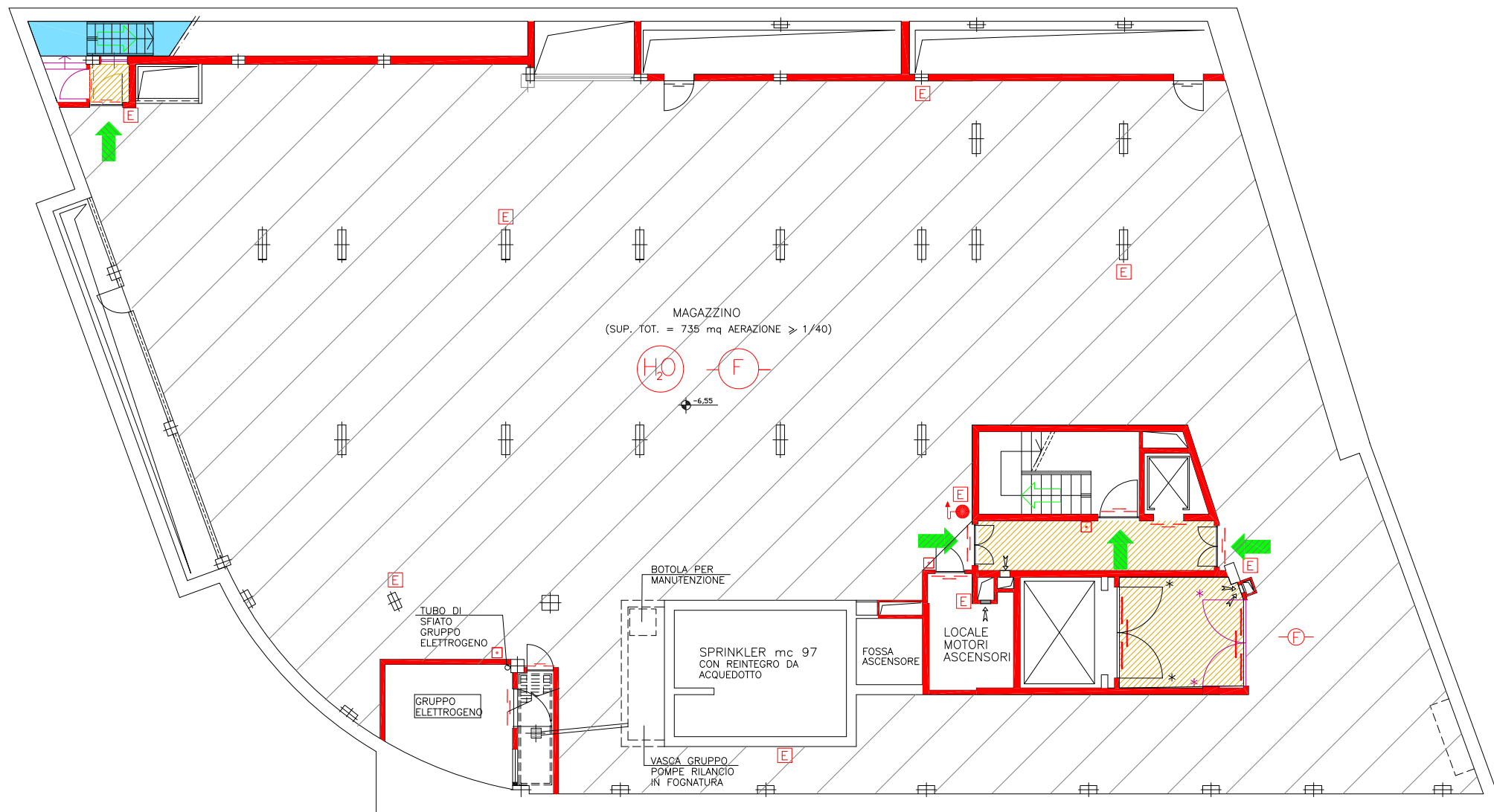


Handwritten signature

FONDAZIONE
 DEL TEATRO STABILE DI TORINO
 LA PRESIDENTE
(Evelina Christillini)

GOBETTI

Sup coperta 2749 mq

























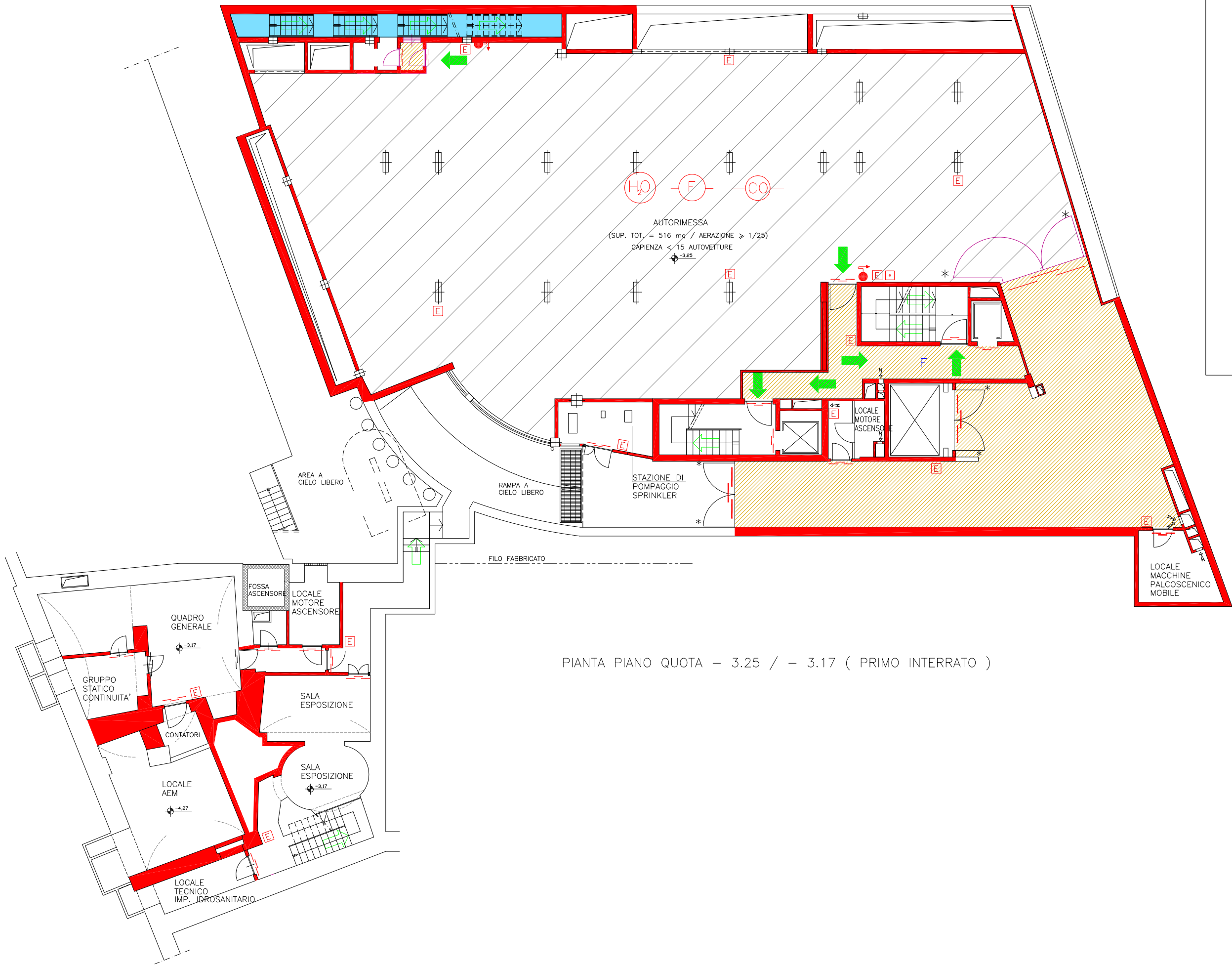
LEGENDA ANTINCENDIO

- Percorso d'esodo orizzontale
- Percorso d'esodo in discesa
- Percorso d'esodo in salita
- Elementi R- EI- REI 30
- Elementi R- EI- REI 60
- Elementi R- EI- REI 90
- Elementi R- EI- REI 120
- Elementi R- EI- REI 180
- Porte E.I. 60
- Porte E.I. 90
- Porte E.I. 120
- Porte E.I. 180
- Zona filtri
- Idrante UNI 45 raggio azione 20 m.
- Idrante soprassuolo UNI 70
- Attacco motopompa
- Sirena d'allarme
- Estintore
- Pulsante impianto di allarme
- Impianto di rilevazione fumi
- Area coperta da impianto di spegnimento sprinkler ad acqua nebulizzata alimentata da bombole
- Estrazione naturale fumi con evacuatori in copertura

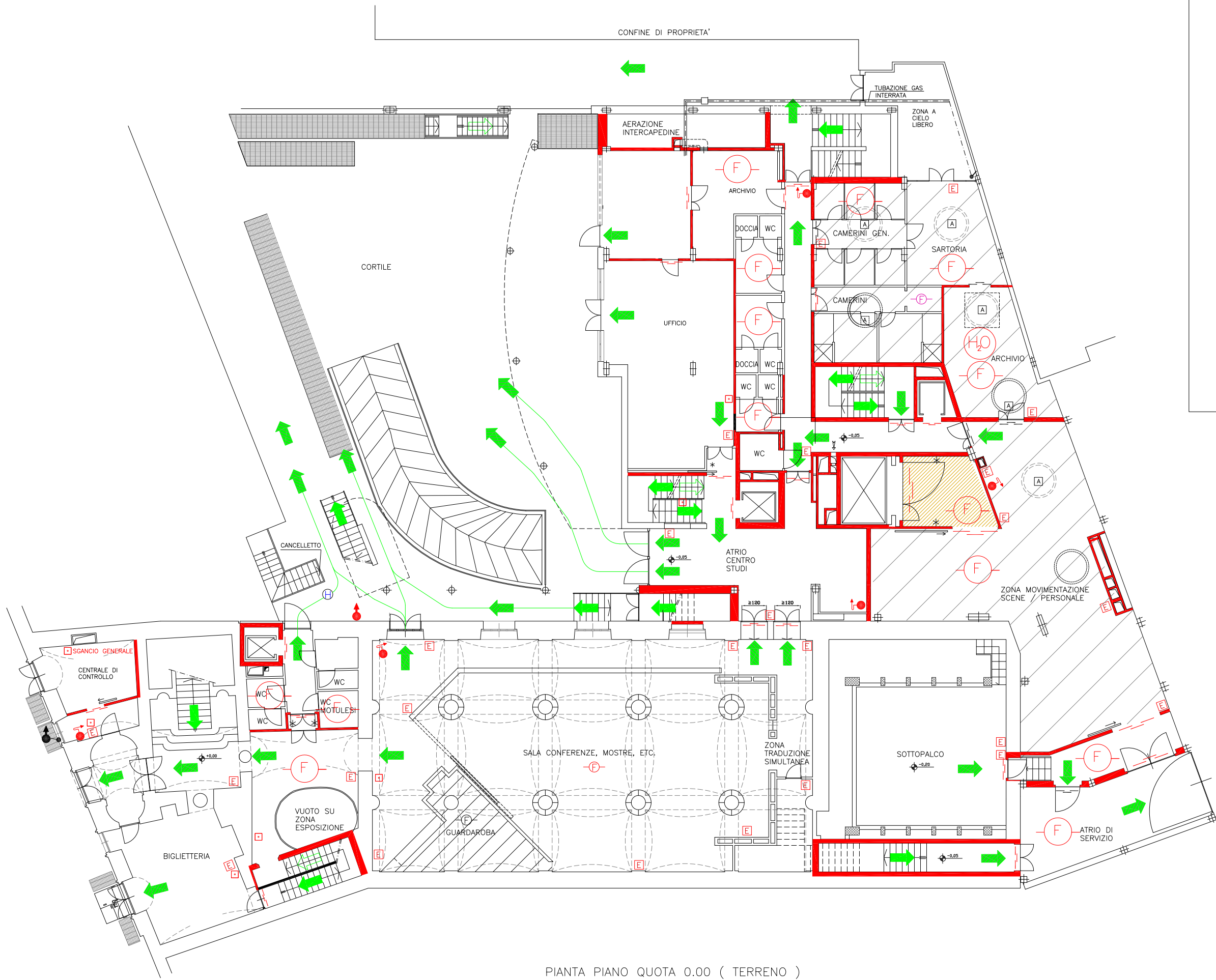
PIANTA PIANO QUOTA - 6.55 (SECONDO INTERRATO)

LEGENDA ANTINCENDIO

-  - Percorso d'esodo orizzontale
-  - Percorso d'esodo in discesa
-  - Percorso d'esodo in salita
-  - Elementi R- EI- REI 30
-  - Elementi R- EI- REI 60
-  - Elementi R- EI- REI 90
-  - Elementi R- EI- REI 120
-  - Elementi R- EI- REI 180
-  - Porte E.I. 60
-  - Porte E.I. 90
-  - Porte E.I. 120
-  - Porte E.I. 180
-  - Zona filtri
-  - Idrante UNI 45 raggio azione 20 m.
-  - Idrante soprasuolo UNI 70
-  - Attacco motopompa
-  - Sirena d'allarme
-  - Estintore
-  - Pulsante impianto di allarme
-  - Impianto di rilevazione fumi
-  - Area coperta da impianto di spegnimento sprinkler ad acqua nebulizzata alimentata da bombole
-  - Estrazione naturale fumi con evacuatori in copertura

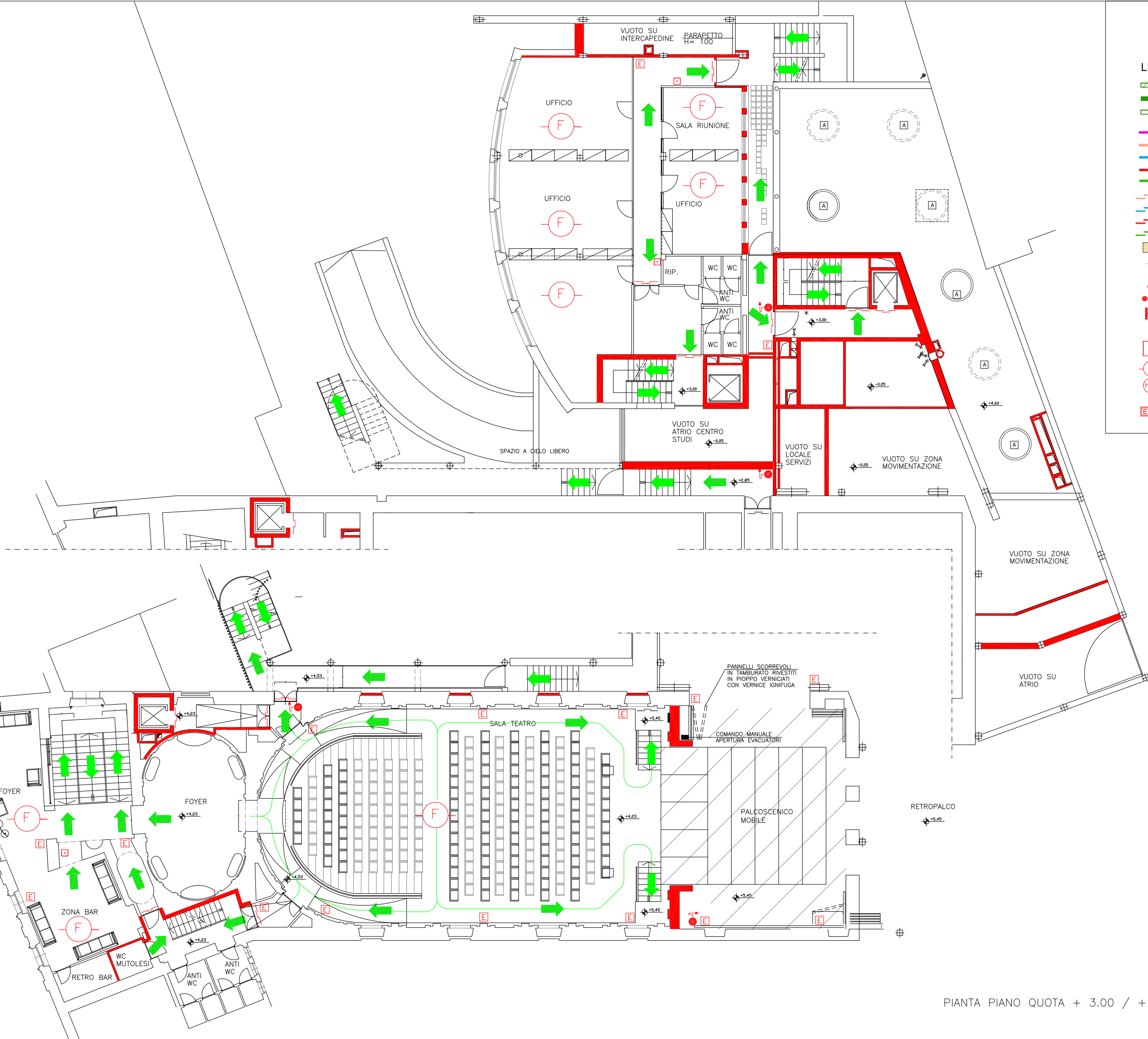


PIANTA PIANO QUOTA - 3.25 / - 3.17 (PRIMO INTERRATO)



- ### LEGENDA ANTINCENDIO
- Percorso d'esodo orizzontale
 - Percorso d'esodo in discesa
 - Percorso d'esodo in salita
 - Elementi R- EI- REI 30
 - Elementi R- EI- REI 60
 - Elementi R- EI- REI 90
 - Elementi R- EI- REI 120
 - Elementi R- EI- REI 180
 - Porte E.I. 60
 - Porte E.I. 90
 - Porte E.I. 120
 - Porte E.I. 180
 - Zona filtri
 - Idrante UNI 45 raggio azione 20 m.
 - Idrante soprasuolo UNI 70
 - Attacco motopompa
 - Sirena d'allarme
 - Estintore
 - Pulsante impianto di allarme
 - Impianto di rilevazione fumi
 - Area coperta da impianto di spegnimento sprinkler ad acqua nebulizzata alimentata da bombole
 - Estrazione naturale fumi con evacuatori in copertura

PIANTA PIANO QUOTA 0.00 (TERRENO)

























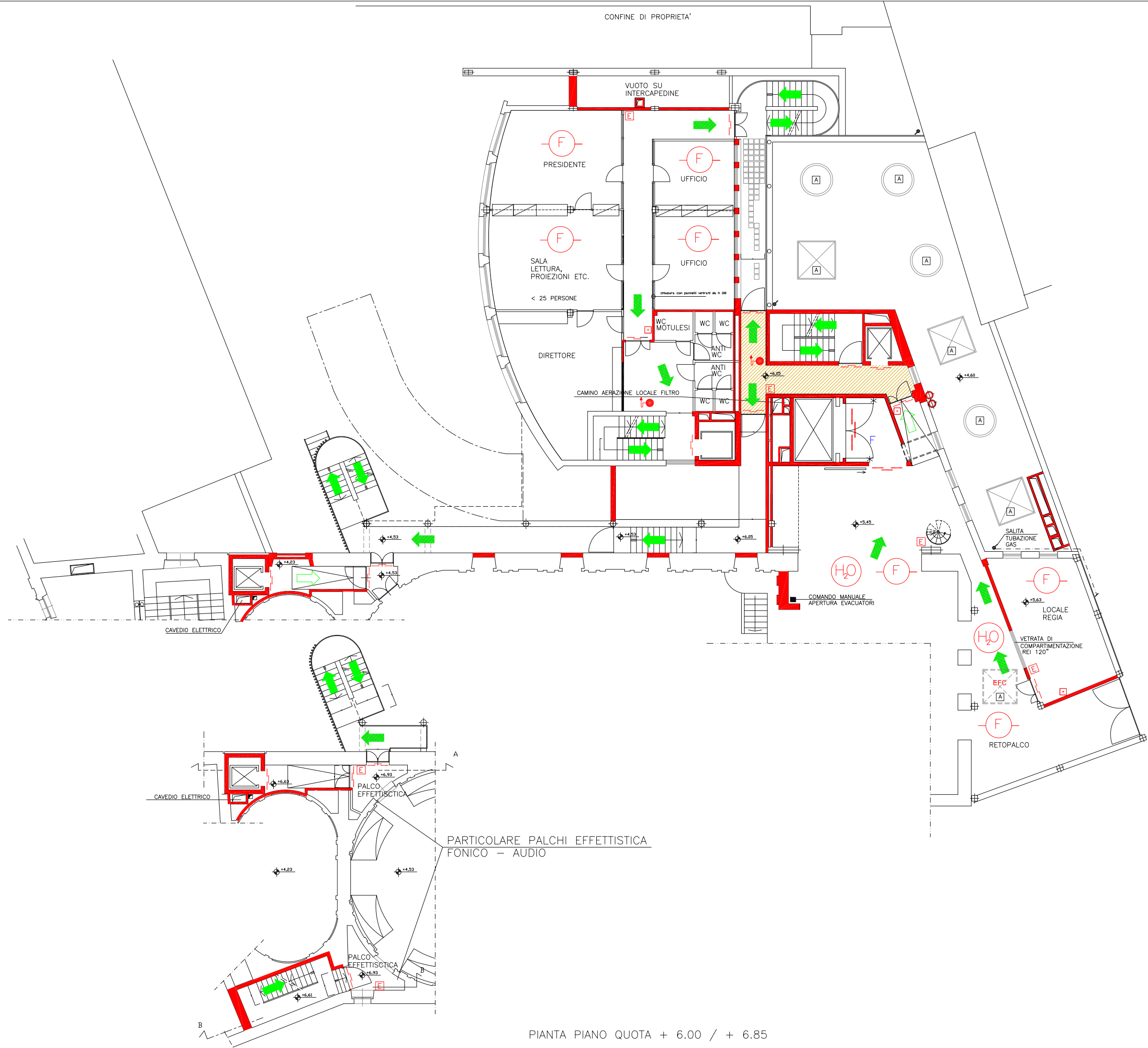
LEGENDA ANTINCENDIO

- Percorso d'esodo orizzontale
- Percorso d'esodo in discesa
- Percorso d'esodo in salita
- Elementi R- EI- REI 30
- Elementi R- EI- REI 60
- Elementi R- EI- REI 90
- Elementi R- EI- REI 120
- Elementi R- EI- REI 180
- Porte E.I. 60
- Porte E.I. 90
- Porte E.I. 120
- Porte E.I. 180
- Zona filtri
- Idrante UNI 45 raggio azione 20 m.
- Idrante soprassuolo UNI 70
- Attacco motopompa
- Sirena d'allarme
- Estintore
- Pulsante impianto di allarme
- Impianto di rilevazione fumi
- Area coperta da impianto di spegnimento sprinkler ad acqua nebulizzata alimentata da bombole
- Estrazione naturale fumi con evacuatori in copertura

CONFINI DI PROPRIETA'

LEGENDA ANTINCENDIO























-  - Percorso d'esodo orizzontale
-  - Percorso d'esodo in discesa
-  - Percorso d'esodo in salita
-  - Elementi R- EI- REI 30
-  - Elementi R- EI- REI 60
-  - Elementi R- EI- REI 90
-  - Elementi R- EI- REI 120
-  - Elementi R- EI- REI 180
-  - Porte E.I. 60
-  - Porte E.I. 90
-  - Porte E.I. 120
-  - Porte E.I. 180
-  - Zona filtri
-  - Idrante UNI 45 raggio azione 20 m.
-  - Idrante soprassuolo UNI 70
-  - Attacco motopompa
-  - Sirena d'allarme
-  - Estintore
-  - Pulsante impianto di allarme
-  - Impianto di rilevazione fumi
-  - Area coperta da impianto di spegnimento sprinkler ad acqua nebulizzata alimentata da bombole
-  - Estrazione naturale fumi con evacuatori in copertura

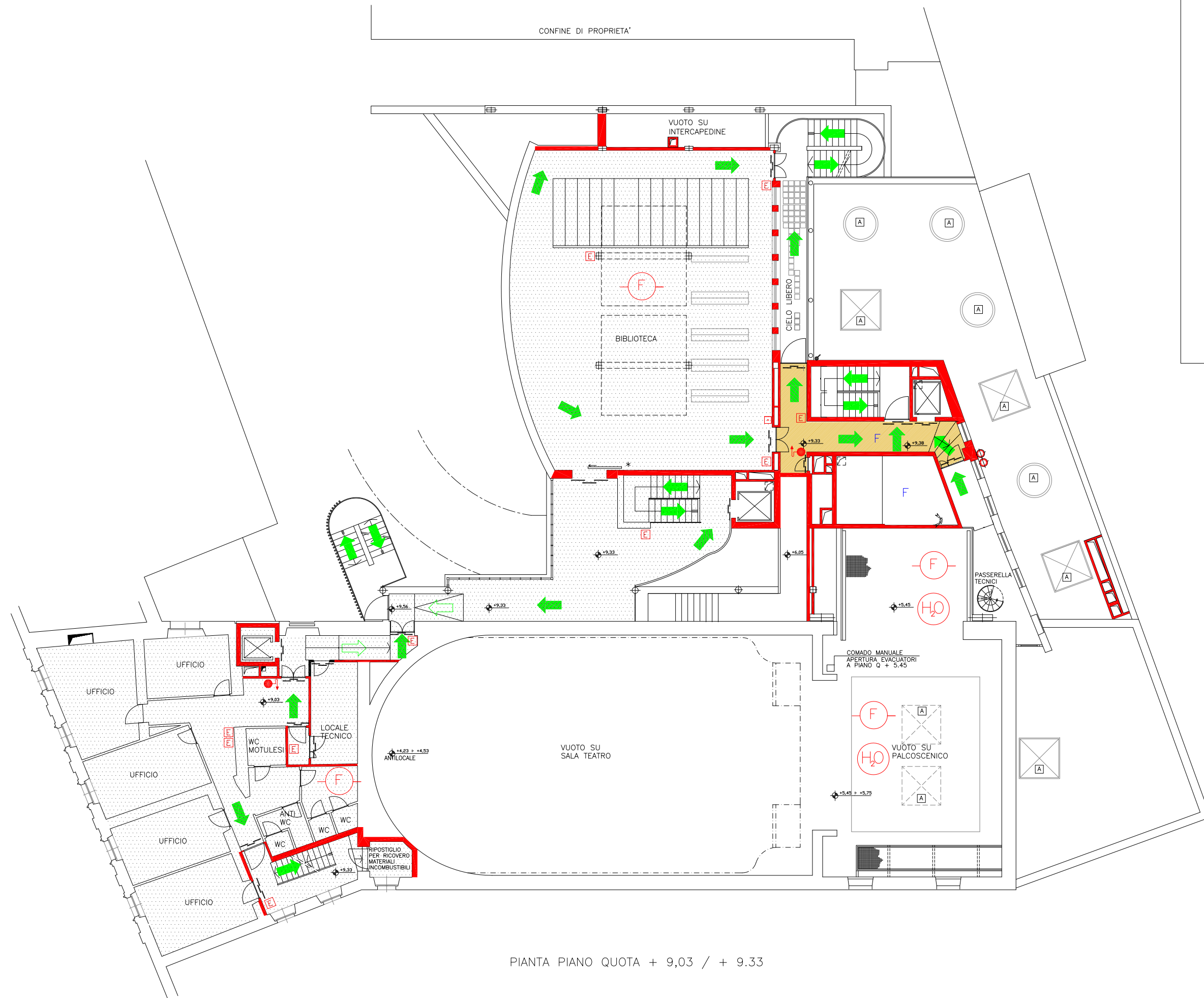


PARTICOLARE PALCHI EFFETTISTICA FONICO - AUDIO

PIANTA PIANO QUOTA + 6.00 / + 6.85

LEGENDA ANTINCENDIO

-  - Percorso d'esodo orizzontale
-  - Percorso d'esodo in discesa
-  - Percorso d'esodo in salita
-  - Elementi R- EI- REI 30
-  - Elementi R- EI- REI 60
-  - Elementi R- EI- REI 90
-  - Elementi R- EI- REI 120
-  - Elementi R- EI- REI 180
-  - Porte E.I. 60
-  - Porte E.I. 90
-  - Porte E.I. 120
-  - Porte E.I. 180
-  - Zona filtri
-  - Idrante UNI 45 raggio azione 20 m.
-  - Idrante soprassuolo UNI 70
-  - Attacco motopompa
-  - Sirena d'allarme
-  - Estintore
-  - Pulsante impianto di allarme
-  - Impianto di rilevazione fumi
-  - Area coperta da impianto di spegnimento sprinkler ad acqua nebulizzata alimentata da bombole
-  - Estrazione naturale fumi con evacuatori in copertura



PIANTA PIANO QUOTA + 9,03 / + 9,33

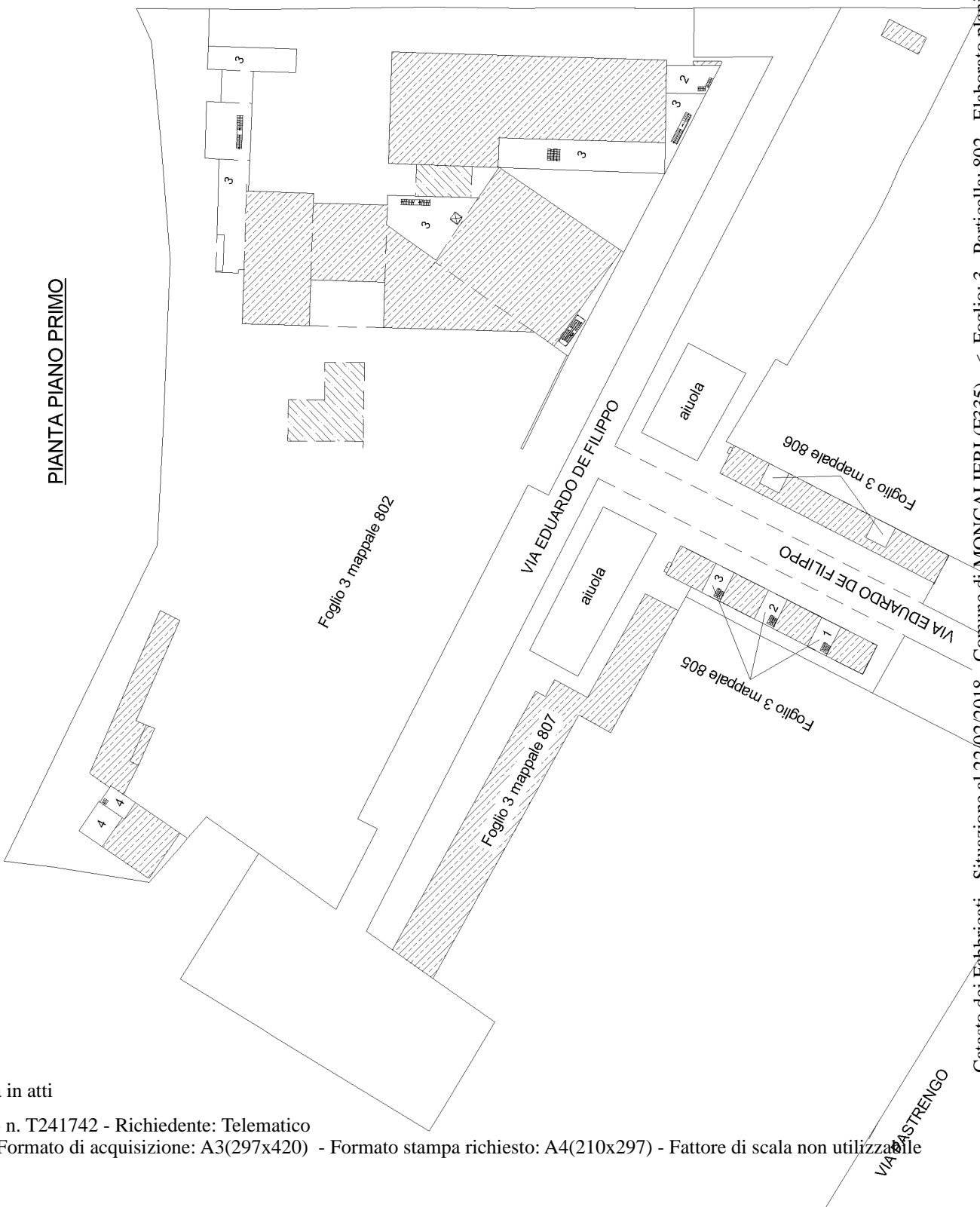
LIMONE FONDERIE TEATRALI

Sup coperta 4191 mq

Ufficio provinciale di Torino
CATASTO FABBRICATI
Agenzia del Territorio

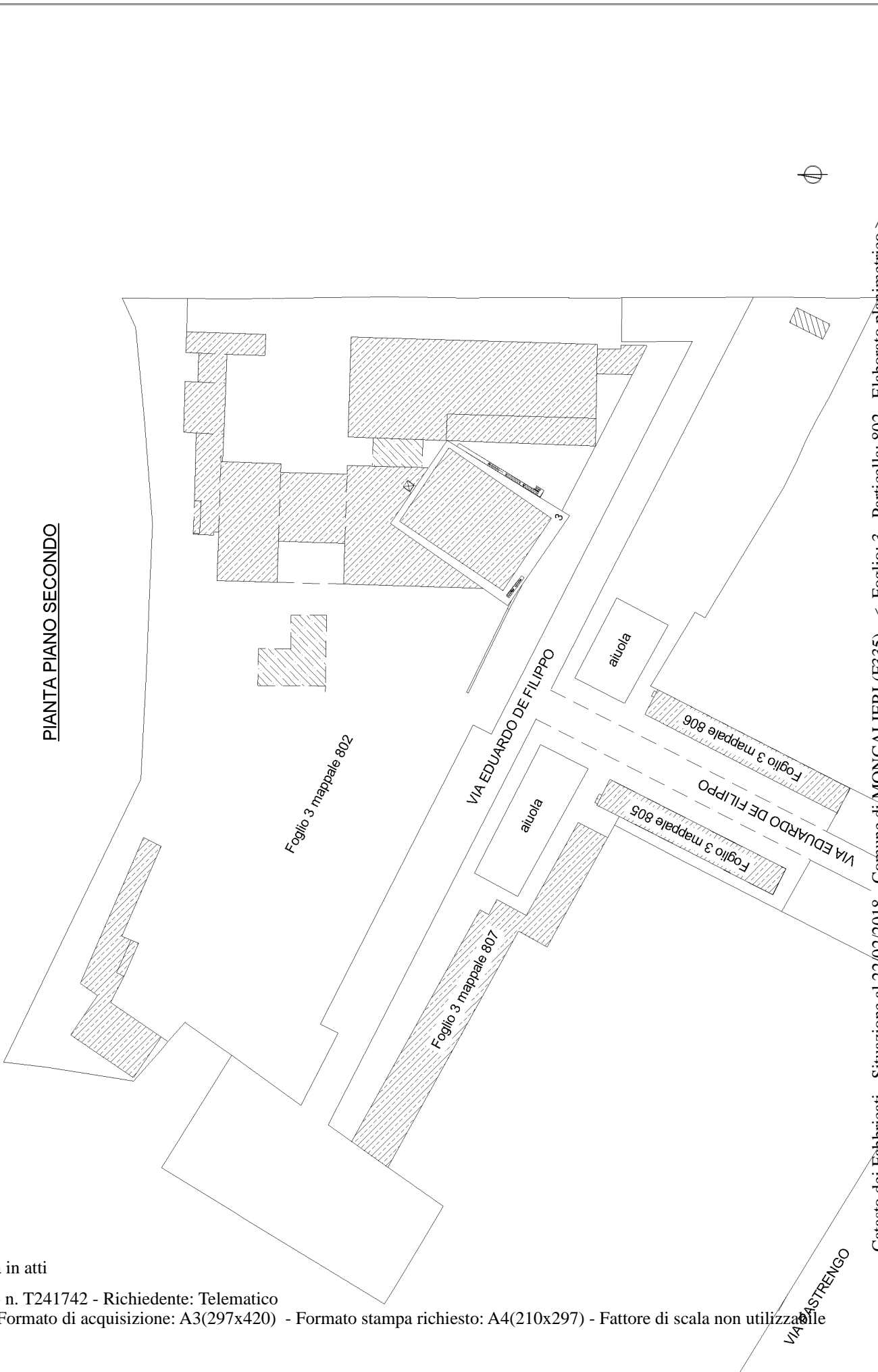
| | | | | |
|--|-----------------------------|-----------------------------|------------------------------|---------|
| ELABORATO PLANIMETRICO | Compilato da: Viero Claudio | Iscritto all'albo: Geometri | Prov. Torino | N. 5730 |
| Comune di Moncalieri | Sezione: Foglio: 3 | Particella: 802 | Prov. 01/03/97 n. 27/04/2005 | del |
| Dimostrazione grafica dei subalterni | | | | |
| Tipo Mappale n. 67748 del 24/02/2005 Scala 1 : 500 | | | | |

PIANTA PIANO PRIMO



| | | | | |
|--|-----------------------------|-----------------------------|-----------------|--------------------------|
| ELABORATO PLANIMETRICO | Compilato da: Viero Claudio | Iscritto all'albo: Geometri | Prov. Torino | N. 5730 |
| Comune di Moncalieri | Sezione: | Foglio: 3 | Particella: 802 | Proff. n. 27/04/2005 del |
| Dimostrazione grafica dei subalterni | | | | |
| Tipo Mappale n. 67748 del 24/02/2005 Scala 1 : 500 | | | | |

PIANTA PIANO SECONDO



Catasto dei Fabbricati - Situazione al 22/02/2018 - Comune di MONCALIERI (F335) - < Foglio: 3 - Particella: 802 - Elaborato planimetrico >

Agenzia del Territorio
CATASTO FABBRICATI
 Ufficio provinciale di Torino

Ultima planimetria in atti

Data: 22/02/2018 - n. T241742 - Richiedente: Telematico

Totale schede: 1 - Formato di acquisizione: A3(297x420) - Formato stampa richiesto: A4(210x297) - Fattore di scala non utilizzabile

VADO'

Sup coperta 1104 mq

